

REVISED MINERAL INVENTORY MAP

094P

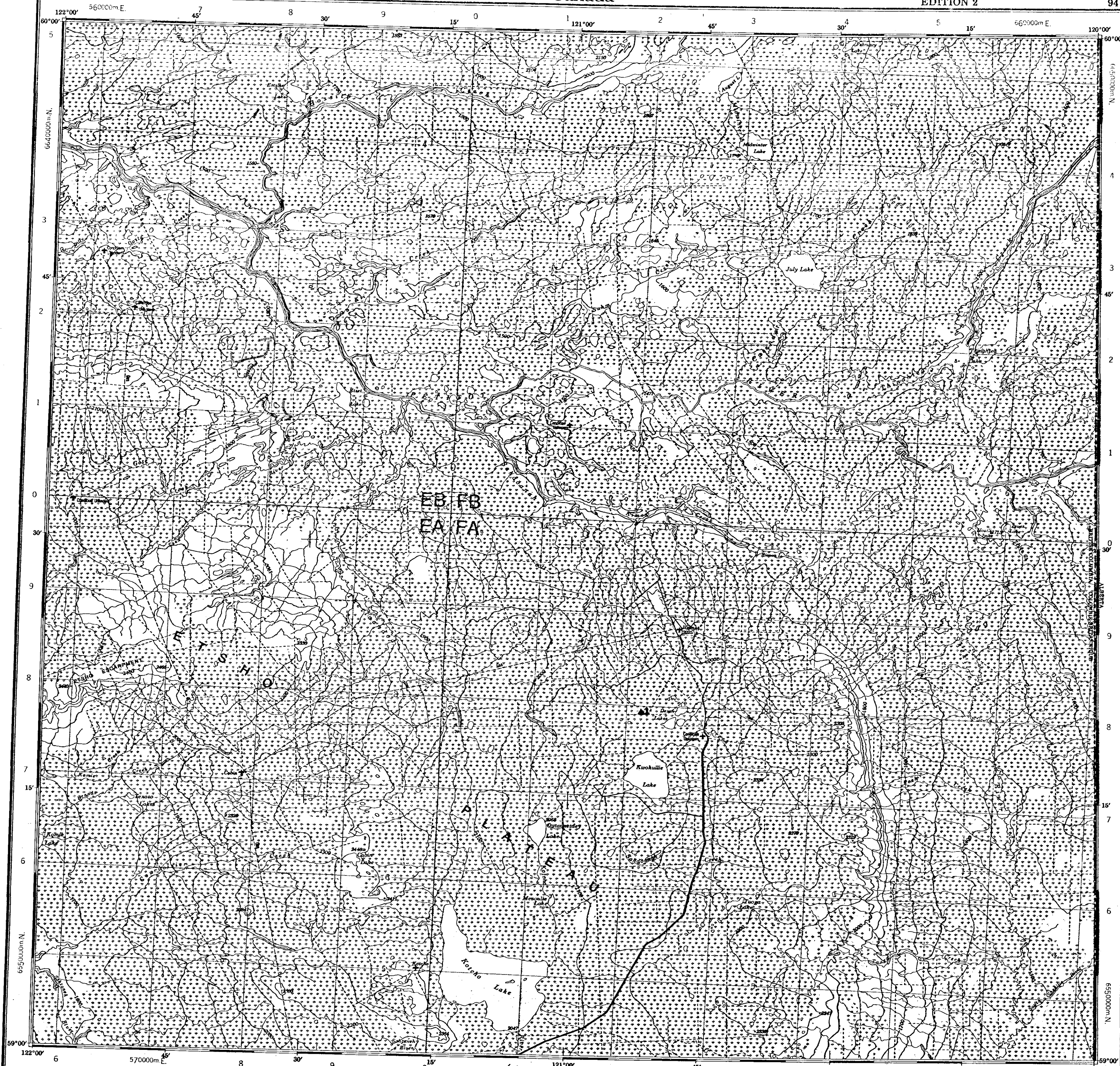
Canada

94 P

EDITION 2

ÉDITION 2

94 P



Military users, refer to this map as: **MAP 94 P CARTE**  
 Références de cette carte pour usage militaire: **ÉDITION 2 MCE ÉDITION**

PETITOT RIVER  
 94 P  
 ÉDITION 2 ÉDITION



Province of British Columbia  
 Ministry of Energy, Mines and Petroleum Resources  
 GEOLOGICAL SURVEY BRANCH

Data compiled from published and unpublished reports.

Certainty of location -  
 The described point is located within:

- 500 metres
- ▲ 1 kilometre
- 5 kilometres

Location and name subject to revision. Data known to be incomplete.  
 Date updated: December 1991

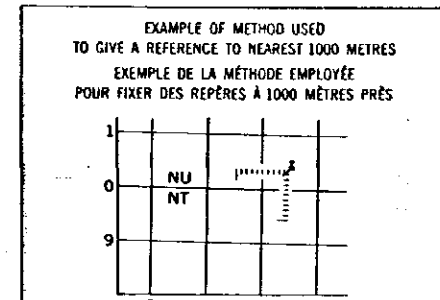
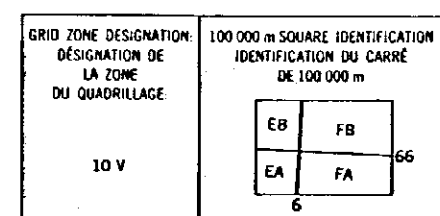
Copies of this map may be obtained for \$5.00 from:  
 Ocean Publications Inc.  
 546 Yates Street  
 Victoria, B.C.  
 V8W 1K8  
 Phone: (604) 386-4636

Mineral occurrence records containing specific information on each of the mineral occurrences in British Columbia are available for viewing at the Ministry of Energy, Mines and Petroleum Resources' Geological Survey Branch offices located in Victoria and Vancouver; partial sets are in Smithers, Prince George, Kamloops, and Nelson offices.

MAP LEGEND - 094P

MINFILE NUMBER	NAME	COMMODITIES
001	KWOKULLIE	CL

TEN THOUSAND METRE  
 UNIVERSAL TRANSVERSE MERCATOR GRID  
 ZONE 10  
 QUADRILLAGE UNIVERSEL TRANSVERSE DE MERCATOR  
 DE DIX MILLE MÈTRES



REFERENCE POINT  
 POINT DE RÉFÉRENCE

CHURCH - ÉGLISE (see above) (ci-dessus)

SQUARE: Read letters of 100 000 square  
 CARRÉ: Lire les lettres du carré de 100 000 m

EASTING: Read number on grid line immediately to left of point.  
 NORDÉE: Lire le chiffre de la ligne de quadrillage immédiatement à gauche du repère.

Estimate tenths of a square from this line eastward to point.  
 Estimer le nombre de dixièmes du carré entre cette ligne et le repère en direction est.

NORTHING: Read number on grid line immediately below point.  
 NORDÉE: Lire le chiffre de la ligne de quadrillage immédiatement en dessous du repère.


Estimate tenths of a square from this line northward to point.  
 Estimer le nombre de dixièmes du carré entre cette ligne et le repère en direction nord.

GRID REFERENCE: N14VU4504  
 RÉFÉRENCE AU QUADRILLAGE: N14VU4504

If reporting beyond 18° in any direction, prefix Grid Zone designation as: 14VNU4504  
 Si vous faites connaître votre position à quelque chose que se trouve à plus de 18° par rapport à la direction, indiquez également la zone de quadrillage tel que 14VNU4504

COMMODITY LEGEND

CODE INDEX	COMMODITY INDEX
CL	Coal
	Coal
	CL



PRODUCED BY THE CANADA CENTRE FOR MAPPING, DEPARTMENT OF ENERGY, MINES AND RESOURCES. INFORMATION CURRENT AS SHOWN IN CATALOGUE PUBLISHED IN 1990.

COPIES MAY BE OBTAINED FROM THE CANADA MAP OFFICE, DEPARTMENT OF ENERGY, MINES AND RESOURCES, OTTAWA, OR YOUR NEAREST MAP DEALER.

© 1990, HER MAJESTY THE QUEEN IN RIGHT OF CANADA, DEPARTMENT OF ENERGY, MINES AND RESOURCES.

Roads: loose or stabilized surface, all weather... gravel, aggrégat, toute saison... 3 lanes or more... less than 2 lanes  
 loose surface, dry weather... de gravier, temps sec... 2 voies ou plus... moins de 2 voies  
 cart track... de terre  
 trail, cut line or portage... sentier, percée ou portage

FOR COMPLETE REFERENCE SEE REVERSE SIDE POUR UNE LISTE COMPLÈTE DES SIGNES, VOIR AU VERSO

Information concerning beach marks, and historical survey monuments can be obtained from Canadian Survey Centre for Surveying, Ottawa.

PETITOT RIVER  
 PEACE RIVER LAND DISTRICT  
 BRITISH COLUMBIA COLOMBIE-BRITANNIQUE

Scale 1:250 000 Échelle

Miles 5 10 15 20 25 30  
 Kilomètres 5 10 15 20 25 30

Vertical declination 1985 values from 28°15' north to 49°00' north at east edge to 27°45' north at west edge. Declination varies about 11.7".  
 En 1985, la déclinaison magnétique varie de 28°15' nord à l'est à 27°45' nord à l'ouest. Elle varie annuellement environ de 11,7".

ÉTABLI PAR LE CENTRE CANADIEN DE CARTOGRAPHIE, MINISTÈRE DE L'ÉNERGIE, DES MINES ET DES RESSOURCES. RÉVISIONNEMENTS À JOUR TELS QU'INDIQUÉS DANS LE DIAGRAMME PUBLICÉ EN 1990.

CES CARTES SONT EN VENTE AU BUREAU DES CARTES DU CANADA, MINISTÈRE DE L'ÉNERGIE, DES MINES ET DES RESSOURCES, OTTAWA, OU CHEZ LE VENDEUR LE PLUS PRÈS.

© 1990, SA MAJESTÉ LA REINE DU CHEF DU CANADA, MINISTÈRE DE L'ÉNERGIE, DES MINES ET DES RESSOURCES.

CONVERSION SCALE FOR ELEVATIONS  
 Mètres 50 100 150 200 250 300 350 400 450 500 550 600 650 700 750 800 850 900 950 1000  
 Feet 100 200 300 400 500 600 700 800 900 1000

ÉCHELLE DE CONVERSION DES ALTITUDES  
 Mètres 50 100 150 200 250 300 350 400 450 500 550 600 650 700 750 800 850 900 950 1000  
 Pieds 100 200 300 400 500 600 700 800 900 1000

CONTOUR INTÉRIEUR 100 PIEDS  
 Dimensions in Feet above Mean Sea Level  
 Niveau du Niveau Médian de la Mer 1927  
 Transverse Mercator Projection

CONTOUR DES COURSES 100 PIEDS  
 Altitudes en pieds  
 Système de coordonnées géographiques nord américain, 1927.  
 Projection Transverse de Mercator

